



**FORMULACIÓN DEL DOCUMENTO PREPARATORIO PARA LA  
ELABORACIÓN DE LA ESTRATEGIA REDD  
EN REPÚBLICA DOMINICANA.**



MEMORIAS DEL TALLER DEL 2 DE MAYO 2012:  
**“Preparación de la Estrategia REDD: Opciones de la Estrategia,  
Marco de Implementación e Impactos Sociales y Ambientales”**

Presentado al  
**Ministerio de Medio Ambiente y Recursos Naturales**  
Con el auspicio del  
**Programa REDD/CCAD-GIZ**  
PN 2008.2211.4-001.00

Consultor:  
Centro para el Desarrollo Agropecuario y Forestal (CEDAF)



Santo Domingo, República Dominicana  
5 de Mayo 2012

**Taller: “Preparación de la Estrategia REDD: Opciones de la Estrategia, Marco de Implementación e Impactos Sociales y Ambientales”**  
**Santo Domingo, 2 de Mayo 2012.**

**Facilitadores:**

Ing. Humberto Checo, CEDAF

Ing. Ramón Díaz, Ministerio de Medio Ambiente y Recursos Naturales

Ing. Pablo Ovalles, CEDAF

**PROGRAMA**  
**Miércoles 2 de mayo de 2012**

<b>Hora</b>	<b>Tema</b>	<b>Responsable</b>
08:30 am	<b>Registro de participantes</b>	M. Santana
09:00 am	<b>Bienvenida y apertura</b>	Autoridades
<i><b>Introducción –Marco de Implementación de REDD</b></i>		
09:20 am	<b>Agenda del Taller</b> Se presenta el programa y los objetivos del taller	P. Ovalles
09:25 am	<b>Componentes claves de la Propuesta de Preparación (R-PP)</b> Opciones de la Estrategia REDD Marco de Implementación Impactos Sociales y Ambientales	R. Díaz
10:00 am	<b>Preguntas Orientadoras</b> Bases para el trabajo de los Grupos	H. Checo
10:30 am	<b>Pausa café</b>	
11:00 am	<b>Mesas de discusión</b> Con base a las preguntas orientadoras	Todos
01:00 pm	<b>Almuerzo</b>	
02:00 pm	<b>Presentación en Plenaria</b>	Grupos
3:00	<b>Conformación Grupo Nacional de Trabajo REDD</b>	H. Checo
03:30 pm	<b>Cierre del taller y próximos pasos</b>	M. Santana

## I. Componentes Claves de la Estrategia REDD

### 2b. Opciones de la estrategia REDD

Existen cuatro políticas que podrían reducir la deforestación: políticas para reducir la **renta agrícola**, políticas para aumentar y capturar la **renta forestal**, políticas que regulan directamente el **uso de la tierra** (por ejemplo, que protegen los bosques y regulan la planificación del uso de la tierra); y **políticas transversales**, como una buena gobernanza y descentralización

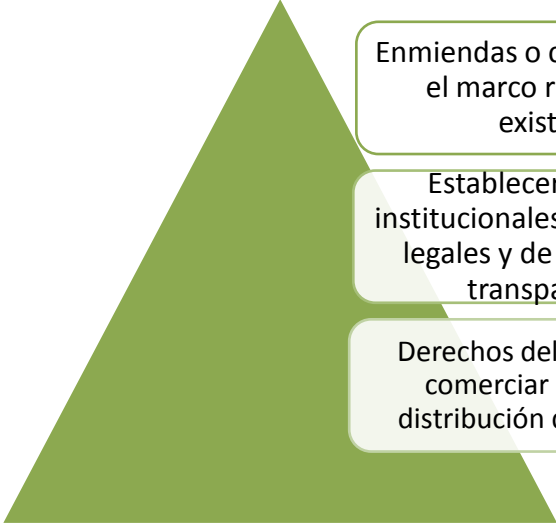
### 2b. Opciones de la estrategia REDD

Las opciones se consideran viables sobre la base de una evaluación de su viabilidad desde el punto de vista socio-económico, político e institucional, los costos y beneficios

en relación con la forma de sustento de las personas y la biodiversidad, y los principales riesgos asociados.

## 2c. Marco para la Implementación de REDD

Define los mecanismos institucionales, económicos, jurídicos y de gobernanza que sean necesarios **para implementar las opciones de la estrategia REDD+**

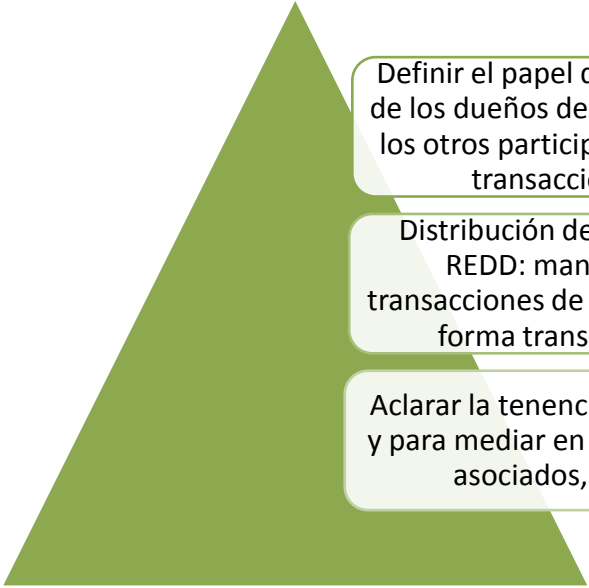


Enmiendas o complementar el marco regulatorio existente

Establecer acuerdos institucionales, económicos, legales y de gobernanza transparentes

Derechos del Carbono, de comerciar beneficios, distribución de beneficios

## 2c. Marco para la Implementación de REDD



Definir el papel del gobierno, de los dueños de la tierra y de los otros participantes de las transacciones.

Distribución de ganancias REDD: manejar las transacciones de carbono a en forma transparente

Aclarar la tenencia de la tierra y para mediar en los conflictos asociados, y para

## 2d. Impactos Sociales y Ambientales



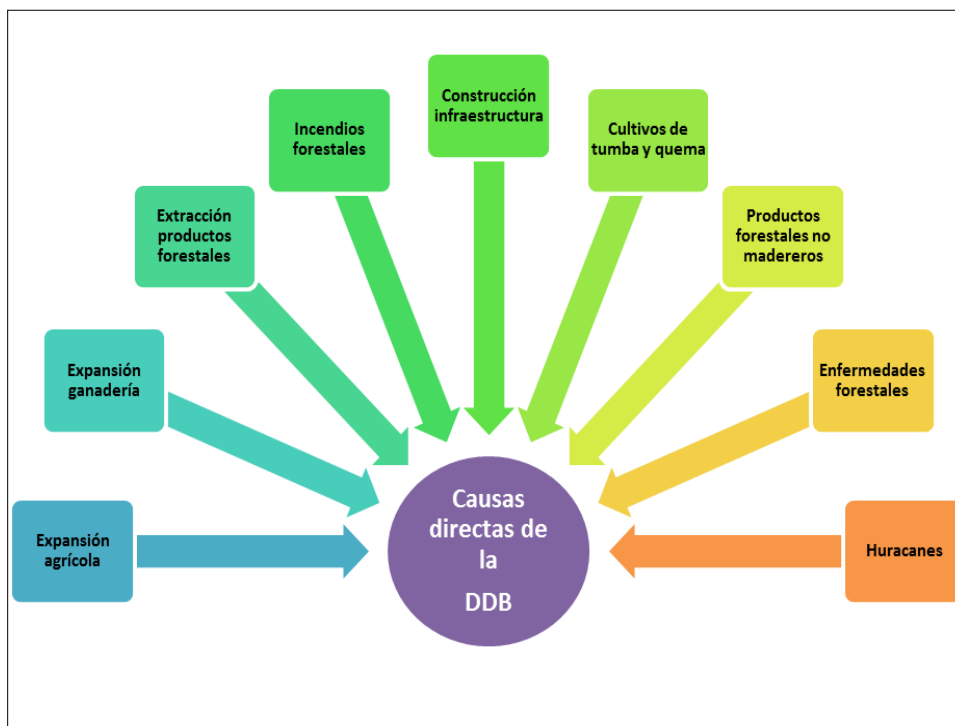
Evaluar los probables impactos (positivos y negativos) de las opciones de la estrategia REDD



Utilizar métodos reconocidos para evaluaciones sociales y ambientales, Políticas de Salvaguarda del BM



Garantizar el cumplimiento de las salvaguardas relevantes mediante la integración de las consideraciones ambientales y sociales claves



## **II. Resultados Consolidados de los 2 Grupos de Trabajo:**

Se conformaron dos grupos de trabajo a los cuales se les suministró las preguntas orientadoras acorde a la guía R-PP. Estos resultados son la resultante de una plenaria abierta y contradictoria realizada después de su análisis en cada grupo.

### **3.1 R-PP Aspecto 2b: Opciones de la Estrategia de REDD+**

#### **1. Cómo abordar las causas de la deforestación y/o degradación de los bosques para comprometer una reducción a nivel de políticas públicas?**

- Ordenamiento territorial (zonificación, mapeo, etc.)
- Realidad socioeconómica de las poblaciones de la cuenca alta y media
- Incentivo para la agricultura sostenible.
- Pagos de servicios ecosistémicos.
- Manejo forestal sostenible
- Debilidad institucional Expansión urbana de la frontera
- Incendios forestales
- Migración
- Inexistencia de una ley forestal
- Diversificación agroforestal, de cultivo de bosques especialmente
- Integración de los diferentes actores que inciden en la gestión participativa del territorio para enfrentar los problemas de deforestación y degradación
- Fortalecimiento de las capacidades locales e institucionales para el manejo de los recursos
- Planes de reforestación
- Expansión Ganadería y agricultura sostenible
- Mejorar la calidad de vida en las zonas rurales
- Manejo de fuego y prevención de incendios
- Política de crédito en consonancia con la capacidad de uso de suelo

#### **2. Cuáles opciones estratégicas identifica como beneficiosas, factibles y efectivas en cuanto a costos y posibilidades?**

- Integración de los habitantes de las zonas
- Mejorar la calidad de vida en las zonas rurales
- Implementar el ordenamiento territorial
- Continuidad de las políticas públicas
- Definir metodologías para las líneas bases
- Establecer mecanismos de incentivos
- Crear e implementar una ley forestal
- Ordenamiento territorial (zonificación, mapeo, etc.)
- Incentivo para la agricultura sostenible.
- Pago y compensación por servicios ecosistémicos.
- Manejo forestal sostenible.
- Gestión participativa del territorio
- Diversificación agroforestal, de cultivo de bosques especialmente
- Ganadería y agricultura sostenible

- Fortalecimiento de las capacidades locales e institucionales para el manejo de los recursos
- Planes de reforestación
- Manejo de fuego y prevención de incendios
- Política de crédito en consonancia con la capacidad de uso de suelo
- Acceso a nuevas tecnologías
- Agroecoturismo
- 

**3. Cuáles de las opciones considera Ud. como robustas para abordar las causas directas de la deforestación y la degradación de los bosques?**

- Gestión participativa del territorio e integración de los habitantes de las zonas
- Manejo forestal sostenible.
- Ordenamiento territorial
- -Efectivas metodologías para la línea base
- -Ley forestal
- Diversificación agroforestal, de cultivo de bosques y fruticultura especialmente
- Planes de reforestación
- Fortalecimiento de las capacidades locales e institucionales para el manejo de los recursos
- Pago y compensación por servicios ecosistémicos.
- Adopción de nuevas tecnologías
- 

**4. Qué evaluaciones son necesarias para la analizar técnica, social, económica y ambientalmente cada opción indicada?**

- Gestión participativa del territorio e integración de los habitantes de las zonas: Mapeo de actores y priorización de actores claves, establecimiento de los mecanismos de gobernanza, definición del capital (humano, financiero, natural, social, construido/estructural, cultural).
- Manejo forestal sostenible: Estado actual del recurso, capacidad de producción, tipo de producto, ubicación, cuantificación, importancia estratégica de los recursos.
- Diversificación agroforestal: Estado de degradación del ecosistema, sistematización de las experiencias de manejo agroforestal, definición de áreas prioritarias de intervención.
- Planes de reforestación: Estado de degradación del ecosistema, sistematización de las experiencias existentes, definición de criterios de las áreas prioritarias de intervención.
- Fortalecimiento de las capacidades locales e institucionales para el manejo de los recursos: Diagnostico de capacidades, análisis del marco institucional (recursos humanos y logísticos).
- Pago y compensación por servicios ecosistémicos: Estudios de factibilidad y valoración, priorización de áreas, establecimiento de criterios, reglamentaciones (porque voy a pagar, a quien voy a pagar, definición de tarifas), fuentes de financiamiento, mecanismos de implementación.
- Adopción de nuevas tecnologías: determinar potencialidades y alternativas, estudios de mercado, disponibilidad, costos, acceso, concientización y capacitación para la adopción de las nuevas tecnologías.
- Evaluación potencialidad uso de los suelos

- -Inventarios forestales
- -establecimiento de valores de los recursos
- -estudios socioeconómicos (pobreza, educación).

•

**5. Se vincula esta opción de forma adecuada a las políticas y otras estrategias nacionales de desarrollo?**

Es necesario que un equipo de evaluación, analice como estas opciones se enmarcan dentro de las políticas del eje ambiental de la estrategia nacional de desarrollo, y en otras estrategias nacionales como el Plan de Desarrollo Económico Compatible con el Cambio Climático en lo referente al Sector Forestal, así como también con lo establecido en el Programa Nacional de Pagos por Servicios Ambientales (Ecosistémicos). Implantación del marco jurídico.

•

**3.2 R-PP Aspecto 2c: Marco de Implementación**

**6. Qué mecanismos y consideraciones culturales, institucionales, económicas, jurídicas y de gobernanza son necesarias para implementar las opciones indicadas?**

MECANISMOS Y CONSIDERACIONES				
Culturales	Institucionales	Económicas	Gobernanza	Jurídicas
Fortalecimiento de las capacidades locales e institucionales para el manejo de los recursos	Mecanismo que integre a los diferentes actores (integración interinstitucional)	Evaluación de los recursos	Diagnostico de las experiencias por regiones del país donde se ha trabajado en algún proyecto específico.	Creación y formulación de reglamentos y normativas.
	Manejo de una política interinstitucional	Ampliar el pago de los servicios ambientales sin importar los niveles de tenencia de la tierra	Aprovechar las coyunturas que el mecanismo REDD ofrece al país para fortalecer el marco institucional y jurídico (por ejemplo la adopción de leyes marco y vinculantes, forestal, PSA, etc.)	
	Integración de los gobiernos municipales con el gobierno central		Identificar las necesidades particulares de cada región del país.	

**7. Cómo garantizar que los dueños de la tierra y otros participantes reciban adecuadamente los beneficios y transacciones de REDD+?**

- Mecanismos institucionales transparentes que garanticen la integración de los sectores claves.
- Establecimiento de criterios y reglamentaciones (Mecanismos de inclusión).
- Establecimiento de contratos.
- Establecimiento de auditoría externa de cumplimiento
- Institucionalidad, como establecimiento de contratos y velando por su cumplimiento.



## **8. Qué ajustes legales son requeridos a los fines de definir el derecho sobre el carbono y otros aspectos afines?**

La tenencia de la tierra es uno de los mayores problemas de la Rep. Dominicana por lo cual se deben **establecer mecanismos alternativos** como en el caso de los planes de manejo forestal, con el alcalde, etc. en el Programa de pagos por servicios ambientales. Se necesita crear una lista y normas para esclarecer la propiedad del Carbono.

## **9. Cómo mejorar la transparencia general y la equidad del sistema?**

- Garantizando la integración de los actores claves
- Haciendo funcionar la gobernanza integrando a todos los actores.
- Establecimiento de criterios y reglamentaciones (Mecanismos de inclusión).
- Establecimiento de contratos.
- Establecimiento de auditoría externa de cumplimiento.
- Acceso, divulgación de información.

## **10. Cuáles áreas forestales o qué tipo de bosques y tamaño se consideran posibles de ser incluirlos en la estrategia REDD-plus en cada región del país?**

- Priorización por tipo de bosque y por área degradadas
- Manejo integral de cuenca, con énfasis en la parte alta
- Profundizar aún más en este aspecto

## **11. Cómo se llevaría a cabo el monitoreo y los reportes del desempeño del marco de implementación, y quién estaría a cargo?**

A través del mecanismo REDD y lo que establece en lo referente al MRV (monitoreo, verificación y reporte), estableciendo estaciones de monitoreo en las áreas en las que se esté implementando y también con el apoyo de auditorías externas. Monitoreo con enfoque participativo y continuo

## **12. Existen instituciones independientes con la capacidad de monitorear y verificar la información?. Si es Sí, indique algunas.**

Sí, pero se requiere el fortalecimiento de las mismas a través de entrenamientos y equipamientos necesarios:

- Ministerio de Medio Ambiente y Recursos Naturales (DIARENA, VM-RRFF)
- CEUR
- Consorcio Ambiental Dominicano
- Cámara Forestal Dominicana
- UASD
- Instituto Cartográfico y Militar
- IDIAF
- INBII
- INTEC; etc.

### **3.3 R-PP Aspecto 2d: Impactos Sociales y Ambientales**

#### **13. Cómo asegurar el cumplimiento de la Estrategia-País y los Logros indicados así como las salvaguardas correspondientes?**

Mediante Gobernanza y Transparencia, y el fortaleciendo las organizaciones comunitarias y la gobernanza.

#### **14. Cómo garantizar la implementación de los programas pilotos de REDD+ en el campo, dado que las donaciones no financian su implementación?**

Es necesario buscar recursos/inversionistas externos (internacionales) para la implementación de esos programas (Mercados voluntarios, otros). También incluyéndolo en el presupuesto nacional y en programas de participación. Sustentado por el país. “Desarrollar el producto para luego venderlo”. Posible iniciar proyectos piloto con fondos paralelos (Ej. GIZ: Yaque del Norte)

#### **15. Cómo llevar a cabo todos los arreglos institucionales necesarios para coordinar la integración de las consideraciones ambientales y sociales en el proceso de preparación de la Estrategia REDD+?**

Ver Cuadro de la pregunta 6. Se plantea además el desarrollo de mecanismos de coordinación entre las instituciones y asegurar recursos financieros para garantizar su implementación.

#### **16. Qué estudios son pertinentes para abordar totalmente los problemas de aplicación de las salvaguardas?**

Además de lo indicado en las preguntas 7 y 8, se propone realizar estudios socioeconómicos, de tenencia de la tierra, sobre los niveles de organización, titularidad y niveles de educación de la población involucrada. Se considera también importante validar con estudios locales, los valores de captura de carbono por los tipos de ecosistemas que tenemos en el país (IPCC).

#### **17. Cómo evaluar ex-ante el manejo de los riesgos ambientales y sociales y los potenciales impactos durante la fase de implementación de la estrategia de REDD+ en el país?**

Realizar diagnósticos socioeconómicos y ambientales para las opciones de la estrategia. Evaluar con esta metodología los proyectos piloto propuestos y realizar estudios de factibilidad eficientes.

#### IV. Imágenes del Taller



Imagen 4.1: Grupo 1 de Trabajo del Taller. Santo Domingo. 2 Mayo 2012



Imagen 4.2: Grupo 2 de Trabajo del Taller. Santo Domingo. 2 Mayo 2012

## V. Listado de Asistentes